


**ANNEXE 1 : Plan de zonage**

*R-119-2014, art. 11; R-140-2017, art. 30; R-140-2017, art. 31; R-153-2019, art. 27*



DESCHAILLONS-sur-SAINT-LAURENT

**RÈGLEMENT DE ZONAGE  
ANNEXE 1, PLAN 1  
(ENSEMBLE DU TERRITOIRE)**

**LÉGENDE**



**LIMITES DE ZONE**




Source:  
Base de données topographiques du Québec (BDTQ)  
Base de données topographiques administratives du Québec (BDTA)  
Données de la MRC de Bécancour  
© Tous droits réservés, 2017  
19 juillet 2017

Projection cartographique:  
NAD 83 MTM Zone 8



Ce plan fait partie intégrante  
du règlement # 96-2012




Révision:	Date:	Révisé par:	Initials
143-2017 18-01-2018	28-06-2012	Stéphane Laroche	Tecton en
		Approuvé par: Julie Dument	Assessora
		Authentifié par: Christian Baril	Plan
		et: France Grimard	DS



DESCHAILLONS-sur-SAINT-LAURENT

## RÈGLEMENT DE ZONAGE ANNEXE 1, PLAN 2 (NOYAU VILLAGEOIS)

### LÉGENDE

-  LIMITES DE ZONE
-  PÉRIMÈTRE URBAIN
-  PROPRIÉTÉ FONCIÈRE



Source:  
Base de données topographiques du Québec (BDTQ)  
Base de données topographiques administratives du Québec (BDTA)  
Données de la MRC de Bécancour  
© Tous droits réservés, 2017  
19 juillet 2017

Projection cartographique:  
NAD 83 MTM Zone 8

		Ce plan fait partie intégrante du règlement # 96-2012	
Révision:	Date: 28-06-2012	Initiales	
140-2017 18-01-2018	Réalisé par: Stéphane Laroche	Technicien	
	Approuvé par: Julie Dumont	Assessante	
	Authentifié par: Christian Bani	Maire	
	et: France Grimard	DS	